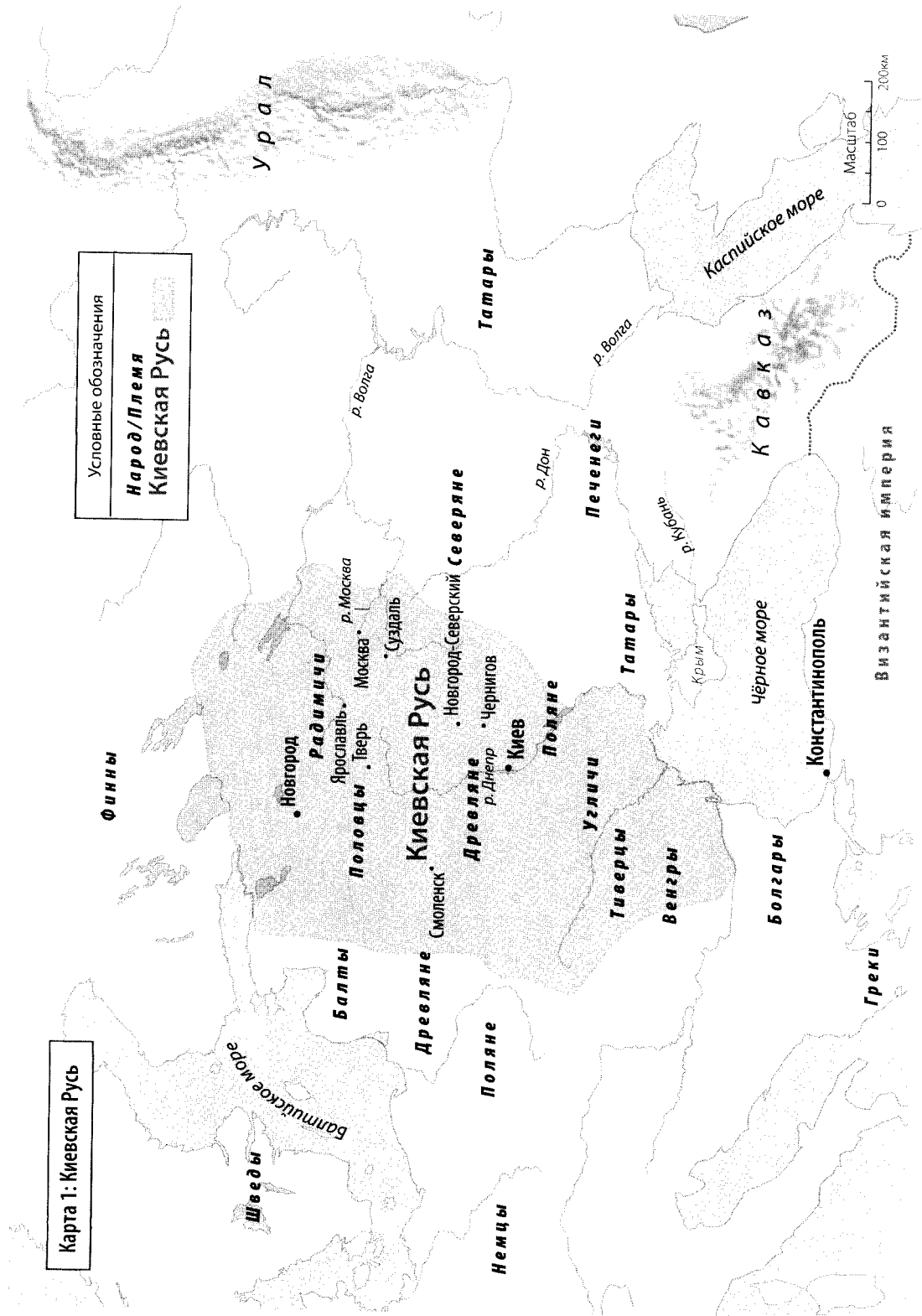
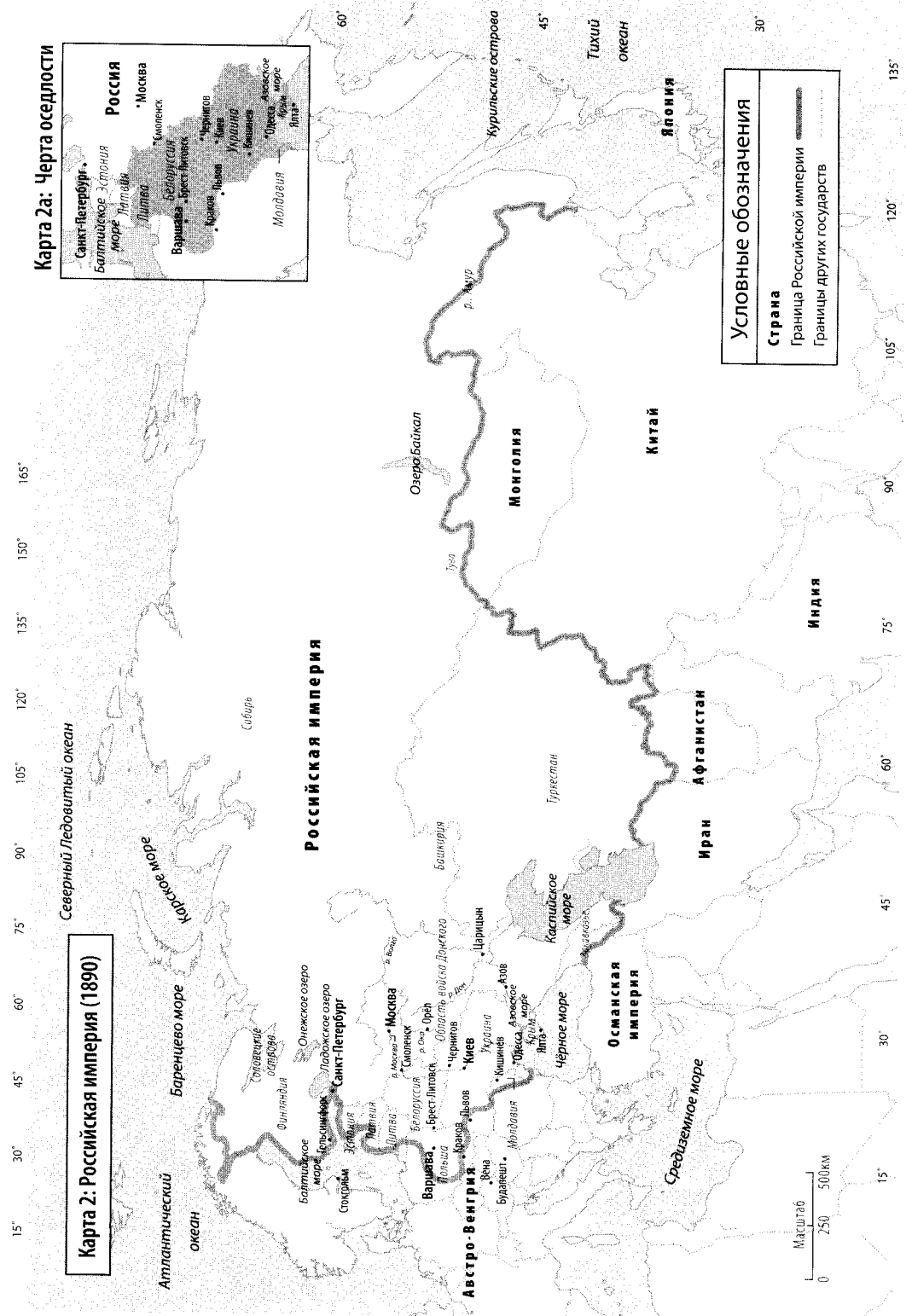


# Карта 1 Киевская Русь



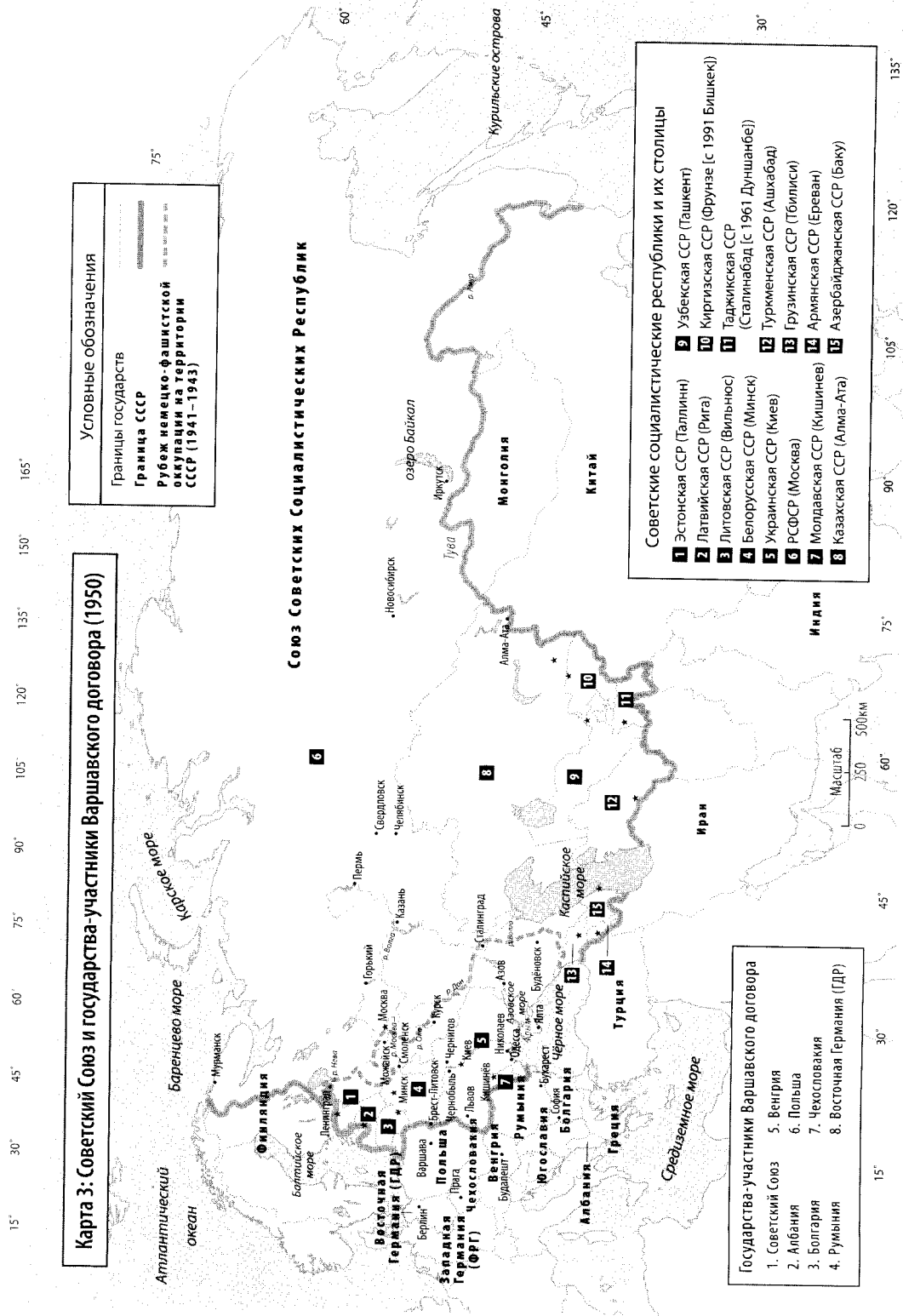
Карта 1: Киевская Русь

# Карта 2 Российская империя (1890)



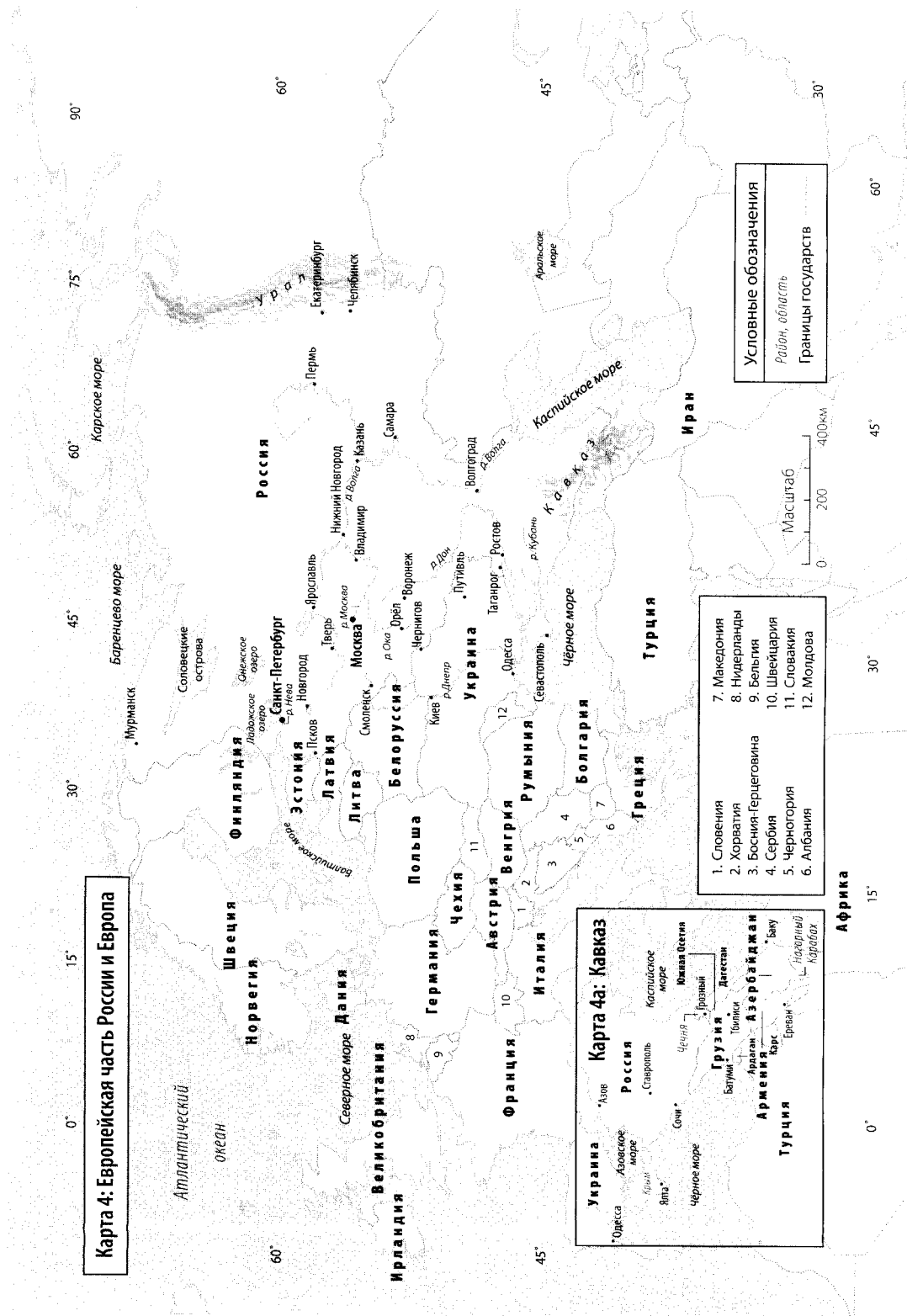
Карта 3

Советский Союз и страны Варшавского договора (1950)



Карта 4

Европейская часть России и Европа



Карта 4: Европейская часть России и Европа

**Карта 4а: Кавказ**

This inset map shows the Caucasus region with the following labels:

- Countries:** Украина, Россия, Грузия, Армения, Азербайджан, Турция.
- Cities:** Одесса, Севастополь, Сухуми, Батуми, Тбилиси, Ереван, Баку, Степанаван, Агдаш, Ахалкалаки, Агдаш, Ахалкалаки, Ахалкалаки.
- Geographical Features:** Азовское море, Черное море, Каспийское море, Южная Осетия, Абхазия, Дагестан, Чечня, Ингушетия, Северная Осетия, Южная Осетия, Карабах.

1. Словения
2. Хорватия
3. Босния и Герцеговина
4. Сербия
5. Черногория
6. Албания
7. Македония
8. Нидерланды
9. Бельгия
10. Швейцария
11. Словакия
12. Молдова

**Условные обозначения**

Район, область

Границы государств

